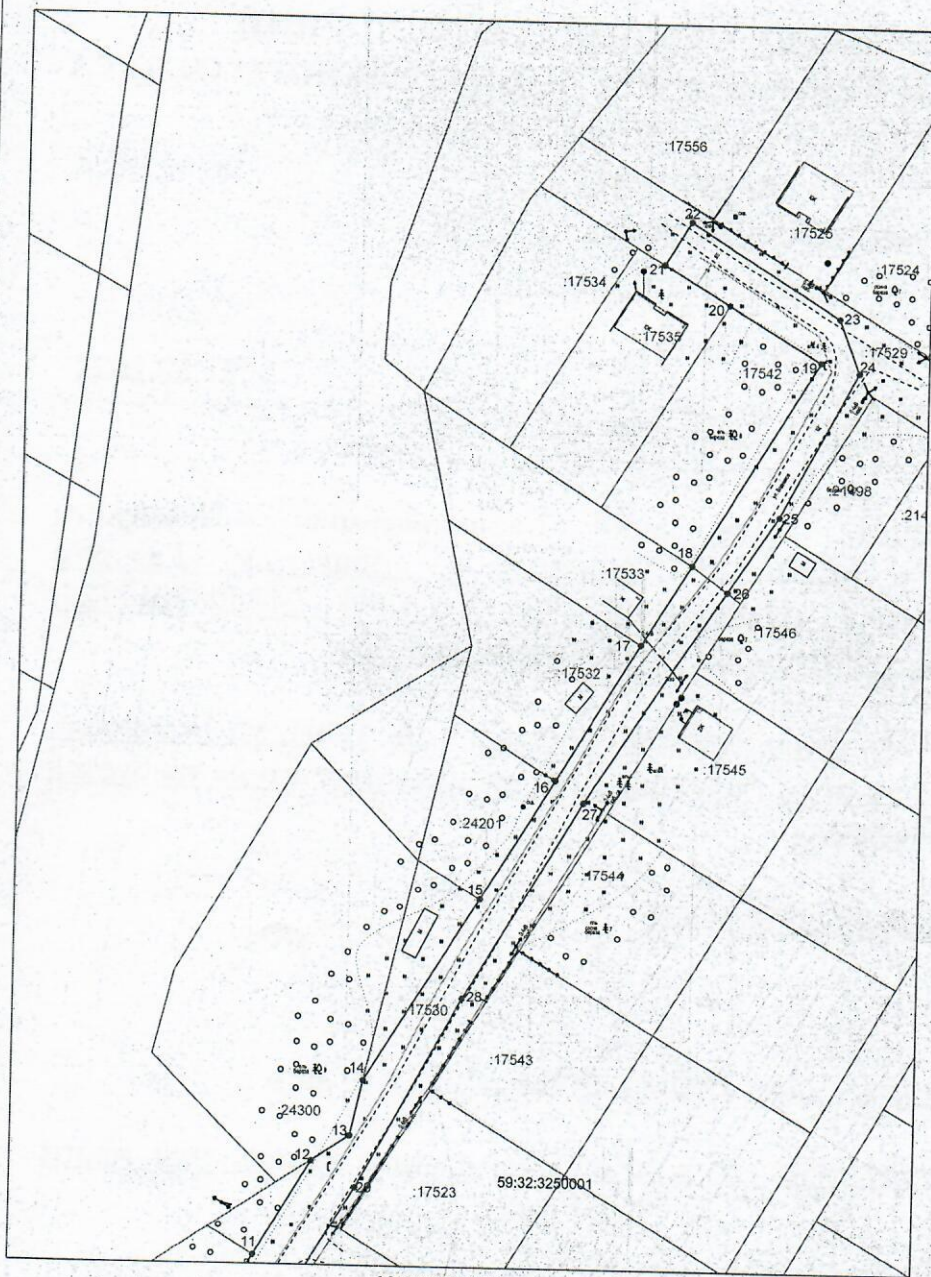




Схема предполагаемых к использованию земель или части земельного участка  
 Объект: "Газопровод-ввод по адресу: д Усть-Тары, ул Водников, д 4"  
 Местоположение: Пермский край, Пермский м.о., д. Усть-Тары  
 Площадь земель или части земельного участка, кв.м.: 4066  
 Категория земель: земли населённых пунктов  
 Вид разрешенного использования земельного участка: отсутствует



Масштаб 1:1000

**Описание границ смежных землепользователей:**

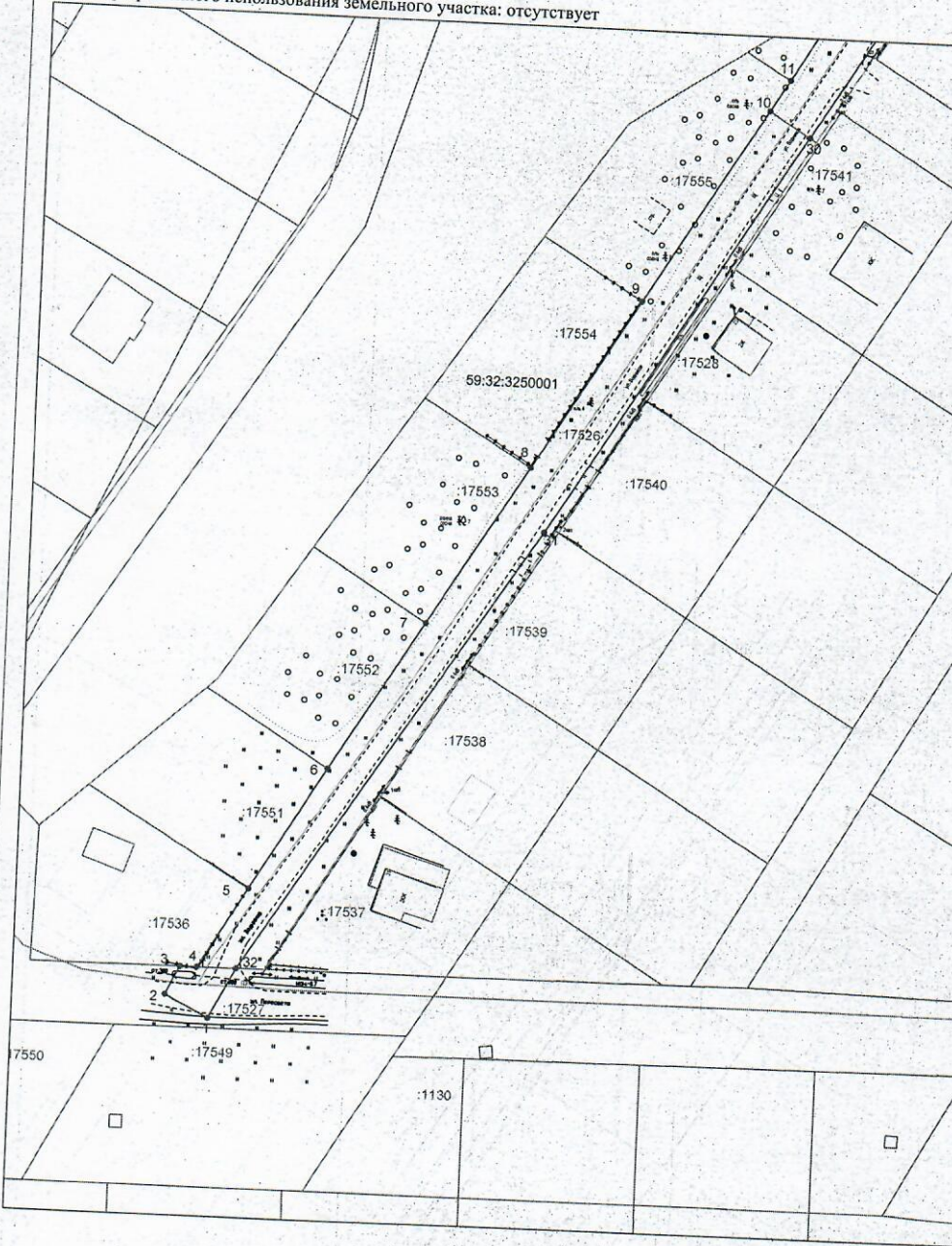
- от т.1 до т.3 - земельный участок с кадастровым номером 59:32:3250001:17527;
- от т.3 до т.5 - земельный участок с кадастровым номером 59:32:3250001:17536;
- от т.5 до т.6 - земельный участок с кадастровым номером 59:32:3250001:17551;
- от т.6 до т.7 - земельный участок с кадастровым номером 59:32:3250001:17552;
- от т.7 до т.8 - земельный участок с кадастровым номером 59:32:3250001:17553;
- от т.8 до т.9 - земельный участок с кадастровым номером 59:32:3250001:17554;
- от т.9 до т.11 - земельный участок с кадастровым номером 59:32:3250001:17555;
- от т.11 до т.12 - земельный участок с кадастровым номером 59:32:3250001:17530;
- от т.12 до т.14 - земельный участок с кадастровым номером 59:32:3250001:24300;
- от т.14 до т.15 - земельный участок с кадастровым номером 59:32:3250001:24202;
- от т.15 до т.16 - земельный участок с кадастровым номером 59:32:3250001:24201;
- от т.16 до т.17 - земельный участок с кадастровым номером 59:32:3250001:17532;
- от т.17 до т.18 - земельный участок с кадастровым номером 59:32:3250001:17533;
- от т.18 до т.20 - земельный участок с кадастровым номером 59:32:3250001:17542;
- от т.20 до т.21 - земельный участок с кадастровым номером 59:32:3250001:17535;
- от т.21 до т.26 - земельный участок с кадастровым номером 59:32:3250001:17529;
- от т.26 до т.30 - земельный участок с кадастровым номером 59:32:3250001:17530;
- от т.30 до т.32 - земельный участок с кадастровым номером 59:32:3250001:17526;
- от т.32 до т.1 - земельный участок с кадастровым номером 59:32:3250001:17527;

- Условные обозначения:**
- 1 — граница предполагаемых к использованию земель или части земельного участка
  - 2 — граница земельного участка ранее учтенного в ЕГРН
  - граница кадастрового квартала
  - 59:32:3250001 — кадастровый номер квартала
  - :17527 — кадастровый номер земельного участка в кадастровом квартале
  - проектируемый газопровод-ввод
  - существующий газопровод

| КАТАЛОГ КООРДИНАТ             |                               |            |
|-------------------------------|-------------------------------|------------|
| решения о размещении объектов |                               |            |
| № точки границы               | Каталог координат (МСК-59), м |            |
|                               | X                             | Y          |
| 1                             | 509623,01                     | 2207989,52 |
| 2                             | 509627,53                     | 2207980,60 |
| 3                             | 509633,25                     | 2207983,51 |
| 4                             | 509633,26                     | 2207986,96 |
| 5                             | 509649,43                     | 2207996,78 |
| 6                             | 509674,22                     | 2208011,81 |
| 7                             | 509704,64                     | 2208030,26 |
| 8                             | 509737,15                     | 2208049,97 |
| 9                             | 509771,87                     | 2208071,03 |
| 10                            | 509811,92                     | 2208095,32 |
| 11                            | 509818,31                     | 2208099,19 |
| 12                            | 509836,94                     | 2208110,23 |
| 13                            | 509842,04                     | 2208117,64 |
| 14                            | 509852,68                     | 2208120,04 |
| 15                            | 509888,86                     | 2208141,98 |
| 16                            | 509912,30                     | 2208156,19 |
| 17                            | 509938,91                     | 2208172,33 |
| 18                            | 509954,93                     | 2208182,04 |
| 19                            | 509995,23                     | 2208206,49 |
| 20                            | 510006,24                     | 2208188,33 |
| 21                            | 510014,05                     | 2208175,45 |
| 22                            | 510022,63                     | 2208180,57 |
| 23                            | 510004,01                     | 2208209,98 |
| 24                            | 509993,34                     | 2208214,02 |
| 25                            | 509964,80                     | 2208198,94 |
| 26                            | 509949,71                     | 2208189,02 |
| 27                            | 509908,05                     | 2208161,71 |
| 28                            | 509869,05                     | 2208138,89 |
| 29                            | 509831,85                     | 2208118,84 |
| 30                            | 509806,75                     | 2208103,57 |
| 31                            | 509724,02                     | 2208053,22 |
| 32                            | 509633,28                     | 2207994,88 |

Заявитель *OK* Косачев О.В., по доверенности  
 (подпись, расшифровка подписи) № 2060 от 08.12.2023г.  
 МП Верно  
 (для юридических лиц и ИП)

Схема предполагаемых к использованию земель или части земельного участка  
 Объект: "Газопровод-ввод по адресу: д Усть-Тары, ул Водников, д 4"  
 Местоположение: Пермский край, Пермский м.о., д. Усть-Тары  
 Площадь земель или части земельного участка, кв.м.: 4066  
 Категория земель: земли населённых пунктов  
 Вид разрешенного использования земельного участка: отсутствует



Масштаб 1:1000


**Описание границ смежных землепользователей:**

- от т.1 до т.3 - земельный участок с кадастровым номером 59:32:3250001:17527;
- от т.3 до т.5 - земельный участок с кадастровым номером 59:32:3250001:17536;
- от т.5 до т.6 - земельный участок с кадастровым номером 59:32:3250001:17551;
- от т.6 до т.7 - земельный участок с кадастровым номером 59:32:3250001:17552;
- от т.7 до т.8 - земельный участок с кадастровым номером 59:32:3250001:17553;
- от т.8 до т.9 - земельный участок с кадастровым номером 59:32:3250001:17554;
- от т.9 до т.11 - земельный участок с кадастровым номером 59:32:3250001:17555;
- от т.11 до т.12 - земельный участок с кадастровым номером 59:32:3250001:17530;
- от т.12 до т.14 - земельный участок с кадастровым номером 59:32:3250001:24300;
- от т.14 до т.15 - земельный участок с кадастровым номером 59:32:3250001:24202;
- от т.15 до т.16 - земельный участок с кадастровым номером 59:32:3250001:24201;
- от т.16 до т.17 - земельный участок с кадастровым номером 59:32:3250001:17532;
- от т.17 до т.18 - земельный участок с кадастровым номером 59:32:3250001:17533;
- от т.18 до т.20 - земельный участок с кадастровым номером 59:32:3250001:17534;
- от т.20 до т.21 - земельный участок с кадастровым номером 59:32:3250001:17535;
- от т.21 до т.26 - земельный участок с кадастровым номером 59:32:3250001:17529;
- от т.26 до т.30 - земельный участок с кадастровым номером 59:32:3250001:17530;
- от т.30 до т.32 - земельный участок с кадастровым номером 59:32:3250001:17526;
- от т.32 до т.1 - земельный участок с кадастровым номером 59:32:3250001:17527;

**Условные обозначения:**

- 1 — граница предполагаемых к использованию земель или части земельного участка
- 2 — граница земельного участка ранее учтенного в ЕГРН
- граница кадастрового квартала
- 59:32:3250001 — кадастровый номер квартала
- :17527 — кадастровый номер земельного участка в кадастровом квартале
- проектируемый газопровод-ввод
- существующий газопровод

| КАТАЛОГ КООРДИНАТ             |                               |            |
|-------------------------------|-------------------------------|------------|
| решения о размещении объектов |                               |            |
| № точки границы               | Каталог координат (МСК-59), м |            |
|                               | X                             | Y          |
| 1                             | 509623,01                     | 2207989,52 |
| 2                             | 509627,53                     | 2207980,60 |
| 3                             | 509633,25                     | 2207983,51 |
| 4                             | 509633,26                     | 2207986,96 |
| 5                             | 509649,43                     | 2207996,78 |
| 6                             | 509674,22                     | 2208011,81 |
| 7                             | 509704,64                     | 2208030,26 |
| 8                             | 509737,15                     | 2208049,97 |
| 9                             | 509771,87                     | 2208071,03 |
| 10                            | 509811,92                     | 2208095,32 |
| 11                            | 509818,31                     | 2208099,19 |
| 12                            | 509836,94                     | 2208110,23 |
| 13                            | 509842,04                     | 2208117,64 |
| 14                            | 509852,68                     | 2208120,04 |
| 15                            | 509888,86                     | 2208141,98 |
| 16                            | 509912,30                     | 2208156,19 |
| 17                            | 509938,91                     | 2208172,33 |
| 18                            | 509954,93                     | 2208182,04 |
| 19                            | 509995,23                     | 2208206,49 |
| 20                            | 510006,24                     | 2208188,33 |
| 21                            | 510014,05                     | 2208175,45 |
| 22                            | 510022,63                     | 2208180,57 |
| 23                            | 510004,01                     | 2208209,98 |
| 24                            | 509993,34                     | 2208214,02 |
| 25                            | 509964,80                     | 2208198,94 |
| 26                            | 509949,71                     | 2208189,02 |
| 27                            | 509908,05                     | 2208161,71 |
| 28                            | 509869,05                     | 2208138,89 |
| 29                            | 509831,85                     | 2208118,84 |
| 30                            | 509806,75                     | 2208103,57 |
| 31                            | 509724,02                     | 2208053,22 |
| 32                            | 509633,28                     | 2207994,88 |

Заявитель   
 (подпись, расшифровка подписи) **Косачев О.В., по доверенности**  
 МП **№ 2060 от 08.12.2023г.**  
 (для юридических лиц и ИП) Верно